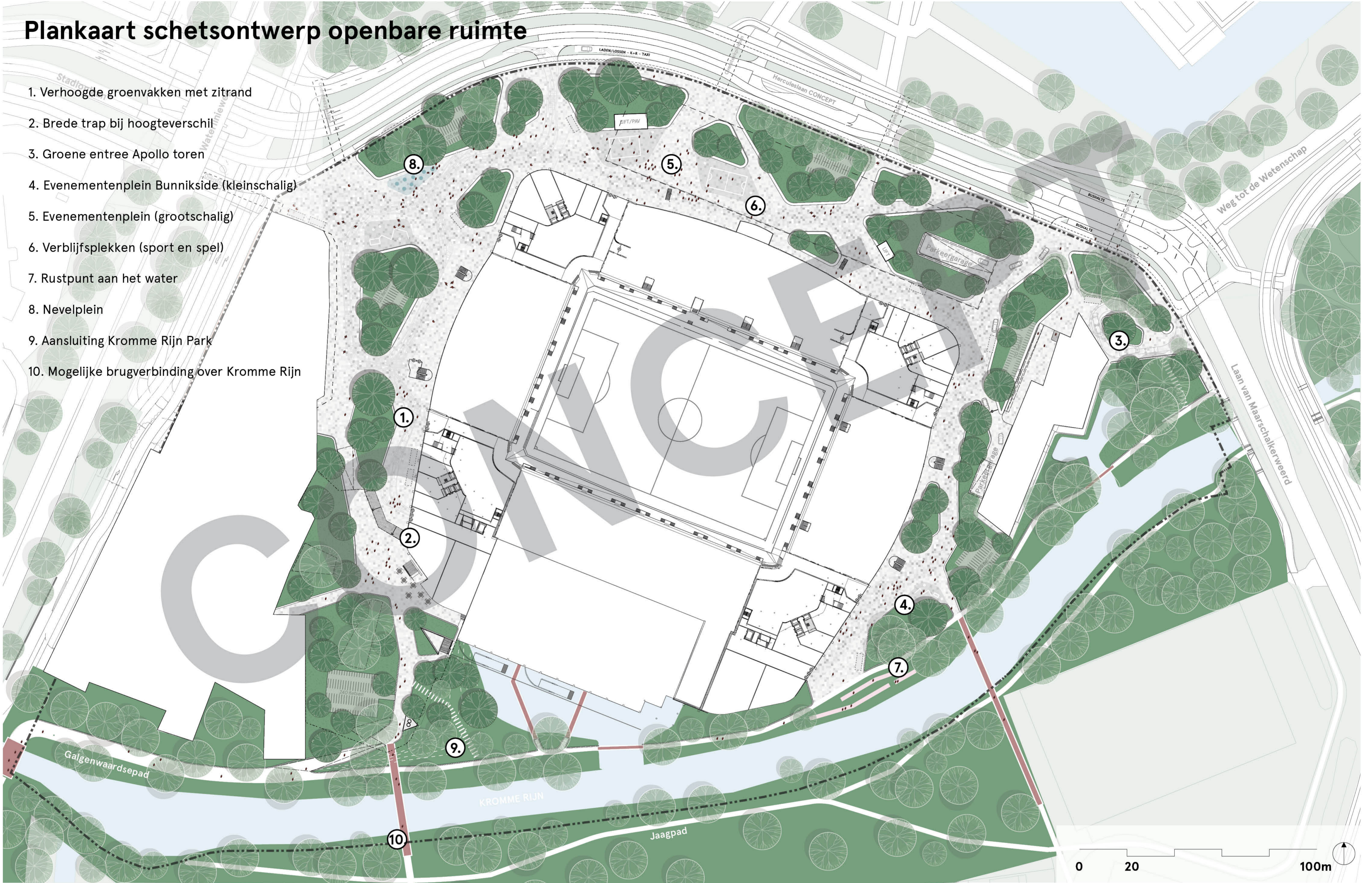
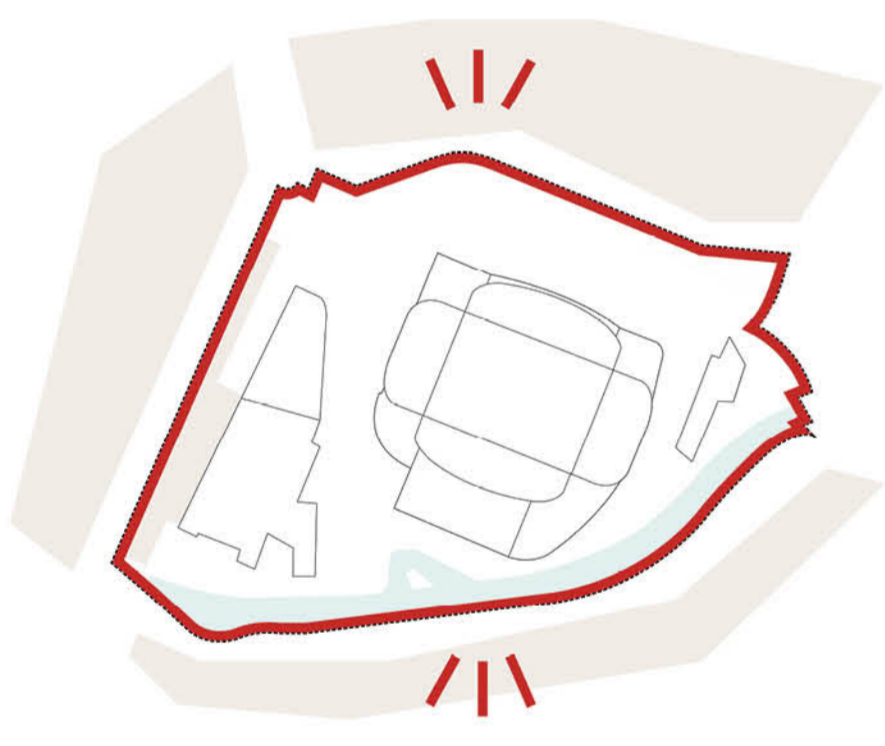


## Plankaart schetsontwerp openbare ruimte




1. Verhoogde groenvakken met zitrand
2. Brede trap bij hoogteverschil
3. Groene entree Apollo toren
4. Evenementenplein Bunniksde (kleinschalig)
5. Evenementenplein (grootschalig)
6. Verblifsplekken (sport en spel)
7. Rustpunt aan het water
8. Nevelplein
9. Aansluiting Kromme Rijn Park
10. Mogelijke brugverbinding over Kromme Rijn

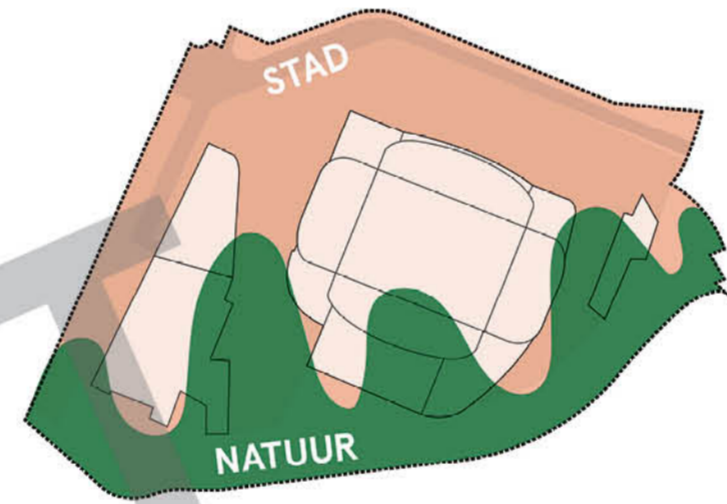
## Storyline parkplein



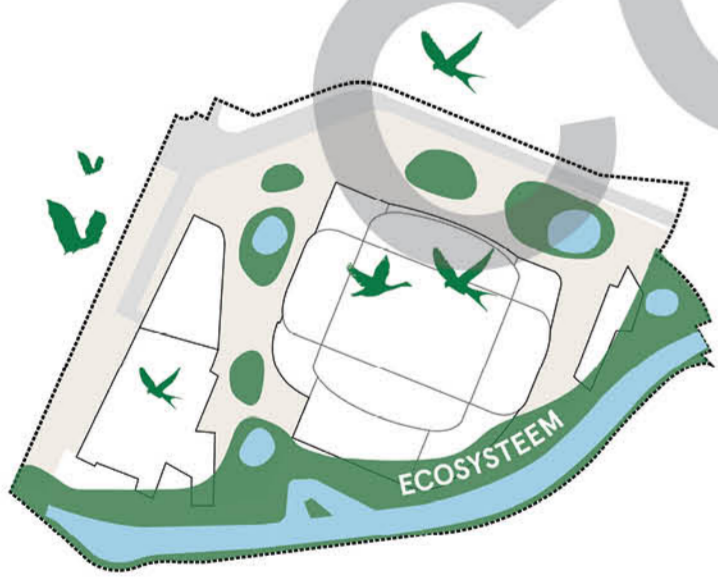
1. Parkplein Galgenwaard heeft een eigen identiteit en onderscheidt zich van aangrenzende gebieden door een eigen ontwerptaal en materialisatie.



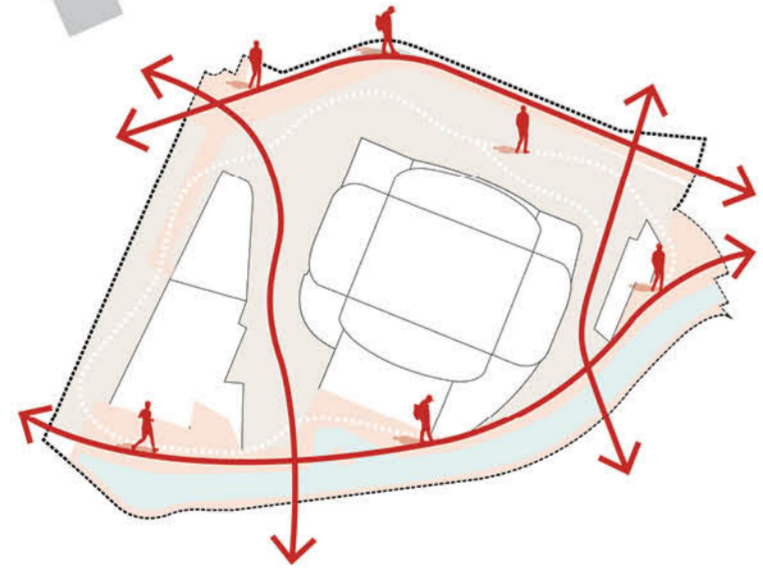
2. Bestaande en nieuwe gebouwen hebben een adres aan het toekomstige parkplein.



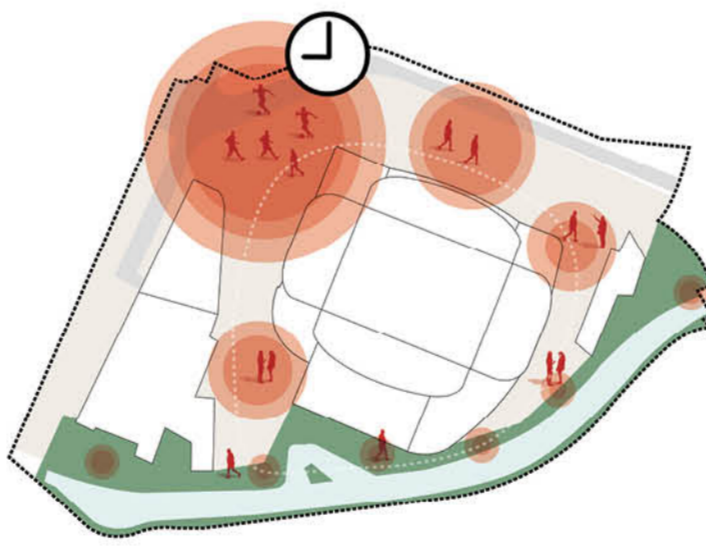
3. Het parkplein kenmerkt zich door een stedelijke zijde (reuring) en een natuurlijke zijde (rust) die in elkaar overlopen.



4. Het parkplein versterkt de flora en fauna van het Kromme Rijn park, is klimaatrobuust en biedt verkoeling op warme dagen.





5. Het parkplein is uitnodigend en doorwaarderbaar voor fietsers en voetgangers, auto's zijn te gast en parkeren wordt ondergronds opgelost.



6. Sport en spel vormen een verbindend thema voor het parkplein. De actieve inrichting stimuleert beweging en schaaft mee met de dynamiek in het gebied.

## Aanzicht



Schets op ooghoogte - bestaand (foto links) en schetsontwerp (rechts)

